COMUNE DI SEUI

PROVINCIA DELL'OGLIASTRA

PIANO PARTICOLAREGGIATO DEL CENTRO DI PRIMA E ANTICA FORMAZIONE

REDAZIONE DEL P.P. DELLA PARTE DI ZONA "B" DEL P.U.G. INTERESSATA DAL CENTRO DI ANTICA E PRIMA FORMAZIONE E ADEGUAMENTO DEL P.P. DELLA ZONA "A" DEL P.U.G.

ALLEGATO ALLA DELIBERA DEL CONSIGLIO COMUNALE N. DEL

IL SINDACO: MARCELLO CANNAS

IL RESPONSABILE DEL PROCEDIMENTO: _____

PROGETTISTI:
- Ing. Alessandro Ercoli
- Ing. Matteo Serreli
- Ing. Gianluca Spina
- Ing. Cinzia Atzeni

TITOLO TAVOLA

ISOLATO N. 07

ANALISI, INDICAZIONI PROGETTUALI PROFILI STRADALI

SCALA: VARIE

DATA: MAGGIO 2016

TAV: C07.a

REV.	DATA	OGGETTO	APPROVATO
0	APRILE 2017		
1			
2			
3			

GRUPPO DI PROGETTAZIONE

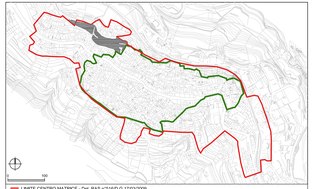

INQUADRAMENTO DELL'ISOLATO

PERIMETRAZIONE DELLE UNITA' EDILIZIE | scala 1:500

UNITA' EDILIZIE DI INTERVENTO	N° 43	SUPERFICIE ISOLATO	MQ 3766		
SUPERFICIE COPERTA	MQ 2026	VOLUME TOTALE	MC 17312,67		
INDICE FONDIARIO MEDIO	4,821				

DATI URBANISTICI DI RIEPILOGO - STATO ATTUALE | 2014

SUPERFICIE COPERTA	MQ 2026	VOLUME TOTALE	MC 17615,78		
INDICE FONDIARIO MEDIO	4,874				

DATI URBANISTICI DI RIEPILOGO - STATO DI PROGETTO | 2015

PLANIMETRIA DELLE COPERTURE E VARIAZIONI VOLUMETRICHE DI PROGETTO



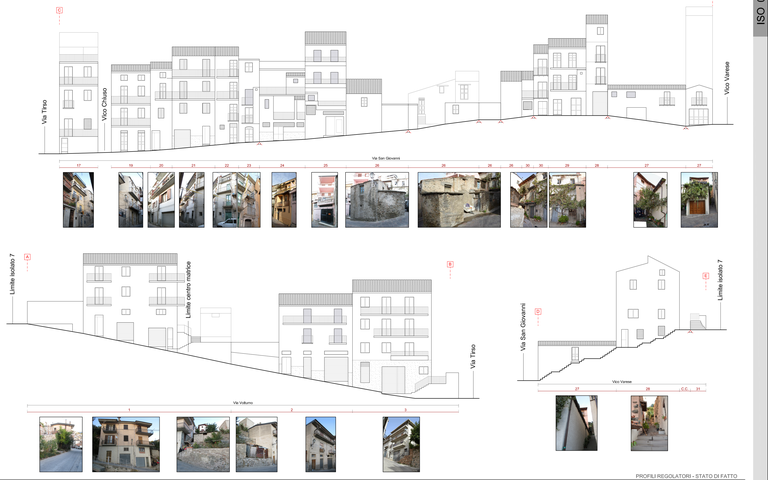

PROFILI REGOLATORI - STATO DI FATTO

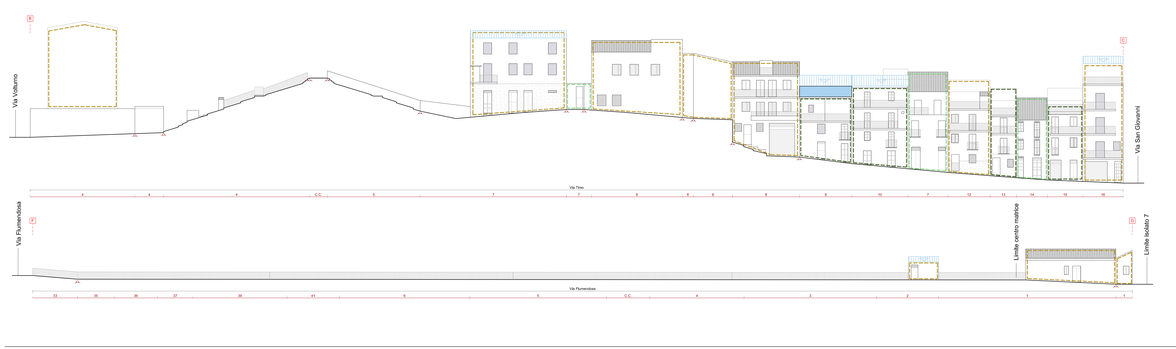

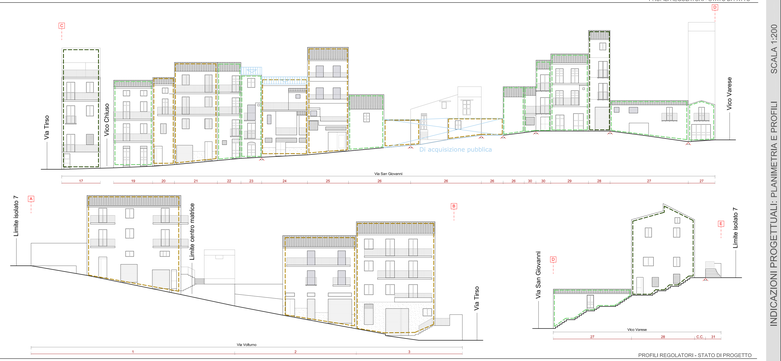

PROFILI REGOLATORI - STATO DI PROGETTO

TRASFORMABILITA' 1
TRASFORMABILITA' 2
TRASFORMABILITA' 3
TRASFORMABILITA' 4
VARIAZIONE VOLUMETRICA
SCHEMA NUOVA COPERTURA
COPERTURA A FALDE
COPERTURA PIANA
ORIENTAMENTO DELLA FALDA
A VARIAZIONE DI PROSPETTO
VARIAZIONE DI DIREZIONE
1 UNITA' EDILIZIA DI INTERVENTO

ISO 07

SCALA 1:200

INDICAZIONI PROGETTUALI: PLANIMETRIA E PROFILI