



COMUNE DI SEUI

PROVINCIA DELL'OGLIASTRA

PIANO PARTICOLAREGGIATO DEL CENTRO DI PRIMA E ANTICA FORMAZIONE

REDAZIONE DEL P.P. DELLA PARTE DI ZONA "B" DEL P.U.C. INTERESSATA DAL CENTRO DI ANTICA E PRIMA FORMAZIONE E AGGIORNAMENTO DEL P.P. DELLA ZONA "A" DEL P.U.C.

ALLEGATO ALLA DELIBERA DEL CONSIGLIO COMUNALE N. DEL

IL SINDACO: MARCELLO CANNAS

IL RESPONSABILE DEL PROCEDIMENTO:

PROGETTISTI: ING. ALESSANDRO ERCOLI, ING. MATTEO SERRELI, ING. GIANLUCA SPINA, ING. CINZIA ATZENI

ISOLATO N. 09

ANALISI, INDICAZIONI PROGETTUALI, PROFILI STRADALI

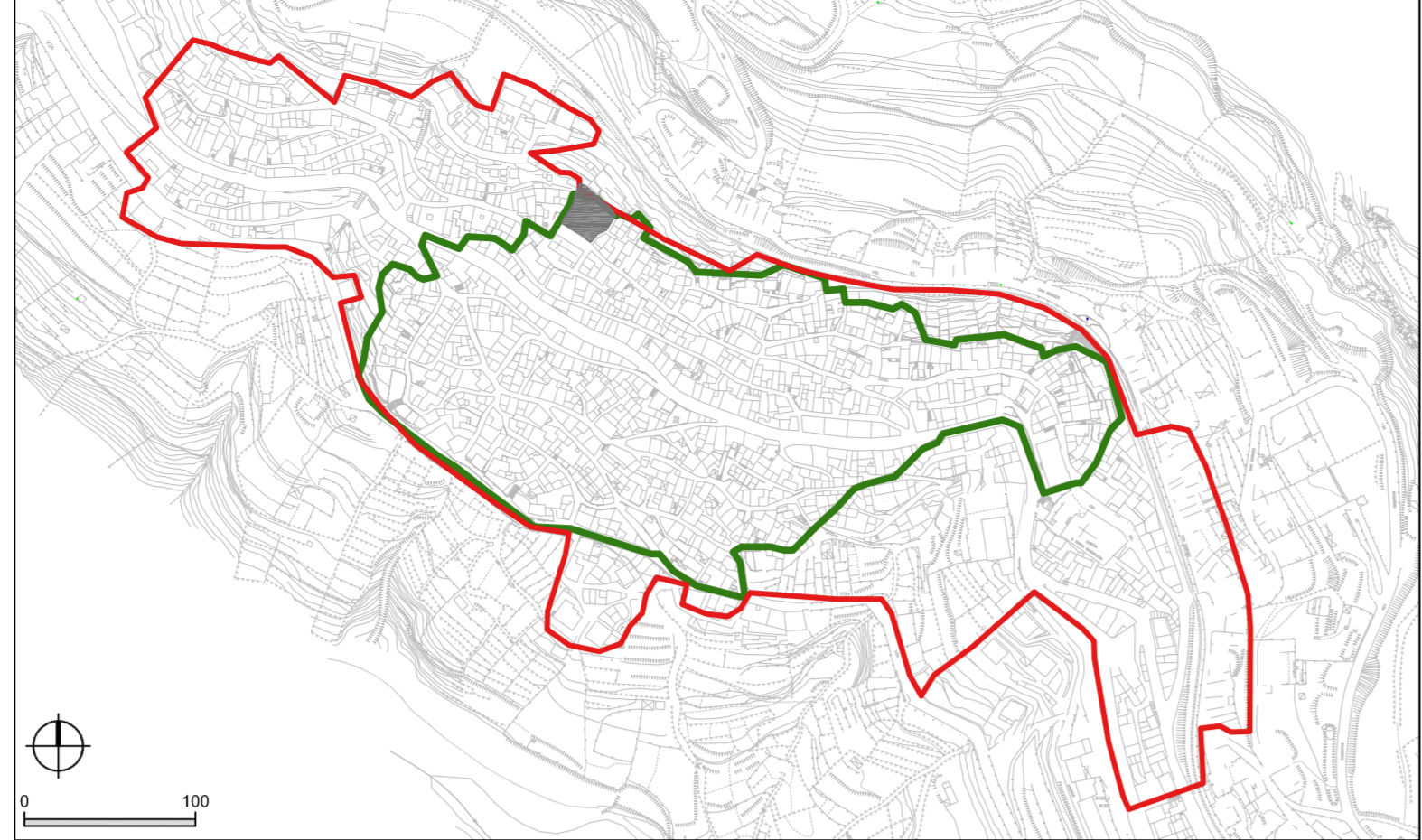
SCALA: VARIE

DATA: MAGGIO 2016

TAV: C09.a

Table with 4 columns: REV., DATA, OGGETTO, APPROVATO. Row A: APRILE 2017

GRUPPO DI PROGETTAZIONE



INQUADRAMENTO DELL'ISOLATO. Legend: LIMITE CENTRO MATRICE - Det. RAS n°516/D.G.17/03/2009, LIMITE CENTRO STORICO - D.C.C. n°56 del 14/09/1996, ISOLATO DI ANALISI.



PERIMETRAZIONE DELLE UNITA' EDILIZIE | scala 1:1000

Table with 4 columns: UNITA' EDILIZIE DI INTERVENTO, N°, SUPERFICIE ISOLATO, MQ. Values: 8, 446.1, 622. Includes SUPERFICIE COPERTA, VOLUME TOTALE, MC, 2564.2, and INDICE FONDARIO MEDIO 4.173.

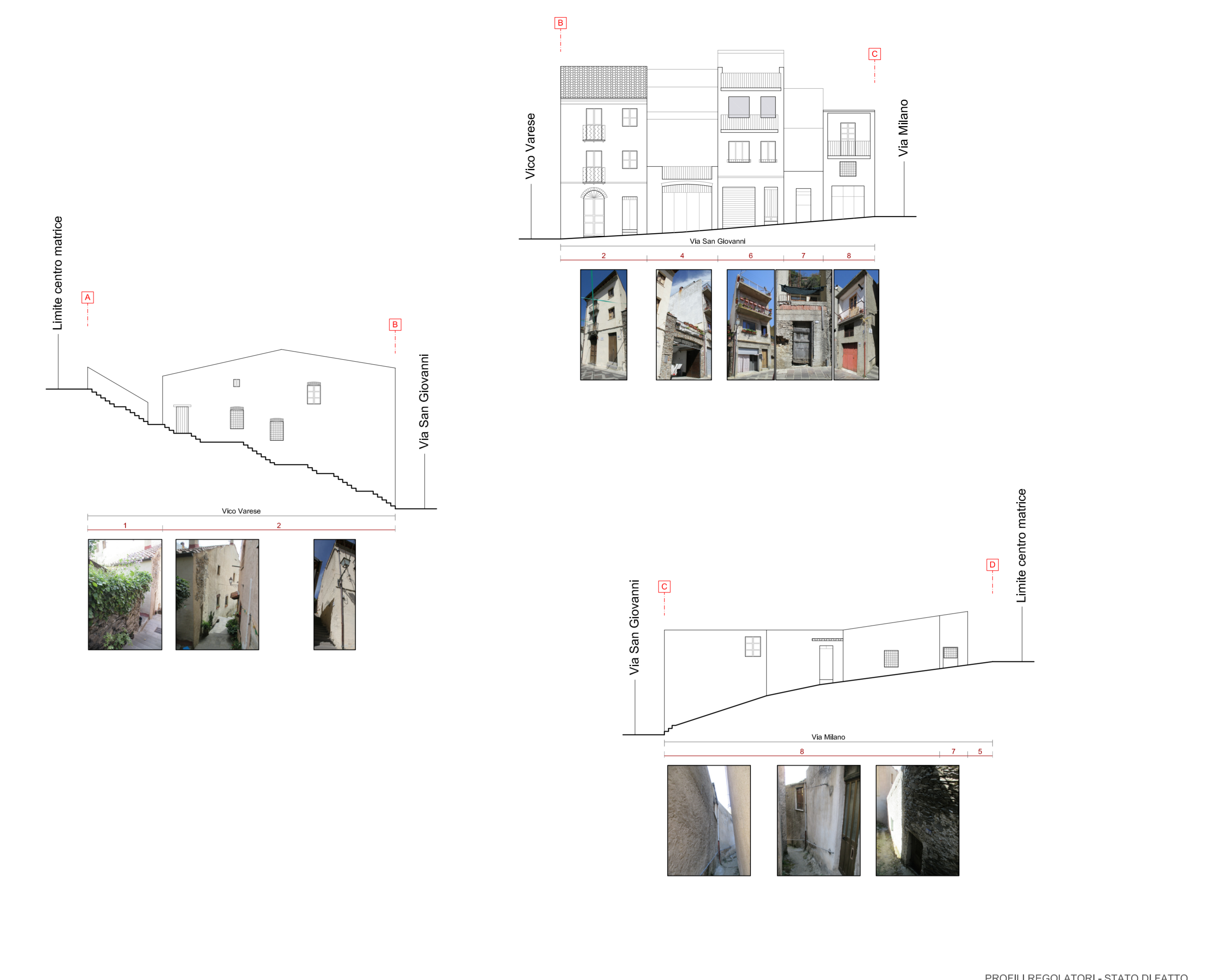
Table with 4 columns: SUPERFICIE COPERTA, MQ, 446.1, VOLUME TOTALE, MC, 2564.2, INDICE FONDARIO MEDIO 4.173.

DATI URBANISTICI DI RIEPILOGO - STATO ATTUALE | 2014

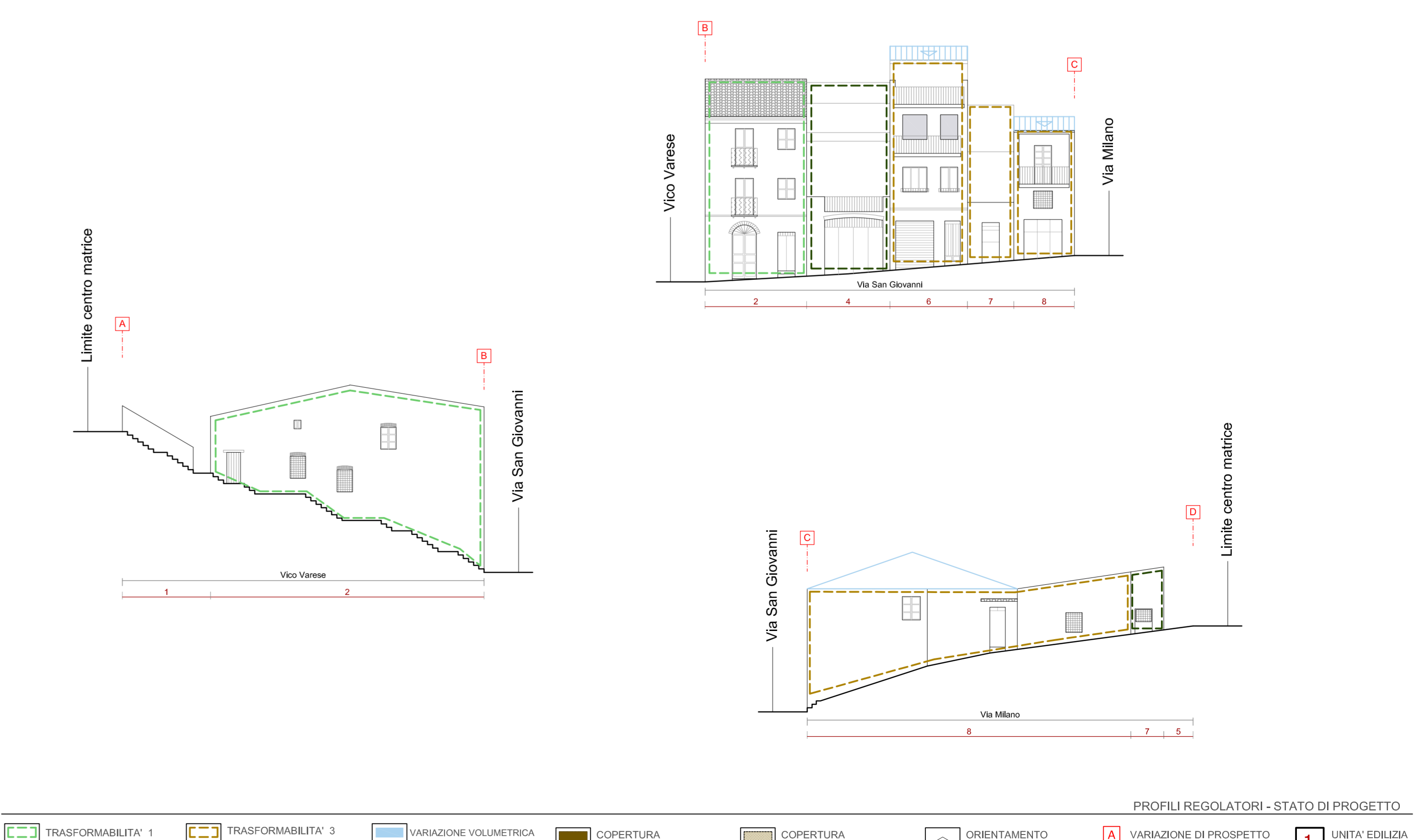
DATI URBANISTICI DI RIEPILOGO - STATO DI PROGETTO | 2015



PLANIMETRIA DELLE COPERTURE E VARIAZIONI VOLUMETRICHE DI PROGETTO



PROFILI REGOLATORI - STATO DI FATTO



PROFILI REGOLATORI - STATO DI PROGETTO

Legend for regulatory profiles: TRASFORMABILITA' 1-4, VARIAZIONE VOLUMETRICA A FALDE, SCHEMA NUOVA COPERTURA, COPERTURA A FALDE, COPERTURA PIANA, ORIENTAMENTO DELLA FALDA, VARIAZIONE DI PROSPETTO, VARIAZIONE DI DIREZIONE, UNITA' EDILIZIA DI INTERVENTO.