

PIANO PARTICOLAREGGIATO DEL CENTRO DI PRIMA E ANTICA FORMAZIONE
 REDAZIONE DEL P.P. DELLA PARTE DI ZONA "B" DEL P.U.C. INTERESSATA DAL CENTRO DI ANTICA E PRIMA FORMAZIONE E AGGIORNAMENTO DEL P.P. DELLA ZONA "A" DEL P.U.C.

ALLEGATO ALLA DELIBERA DEL CONSIGLIO COMUNALE N. DEL

IL SINDACO: MARCELLO CANNAS

IL RESPONSABILE DEL PROCEDIMENTO:

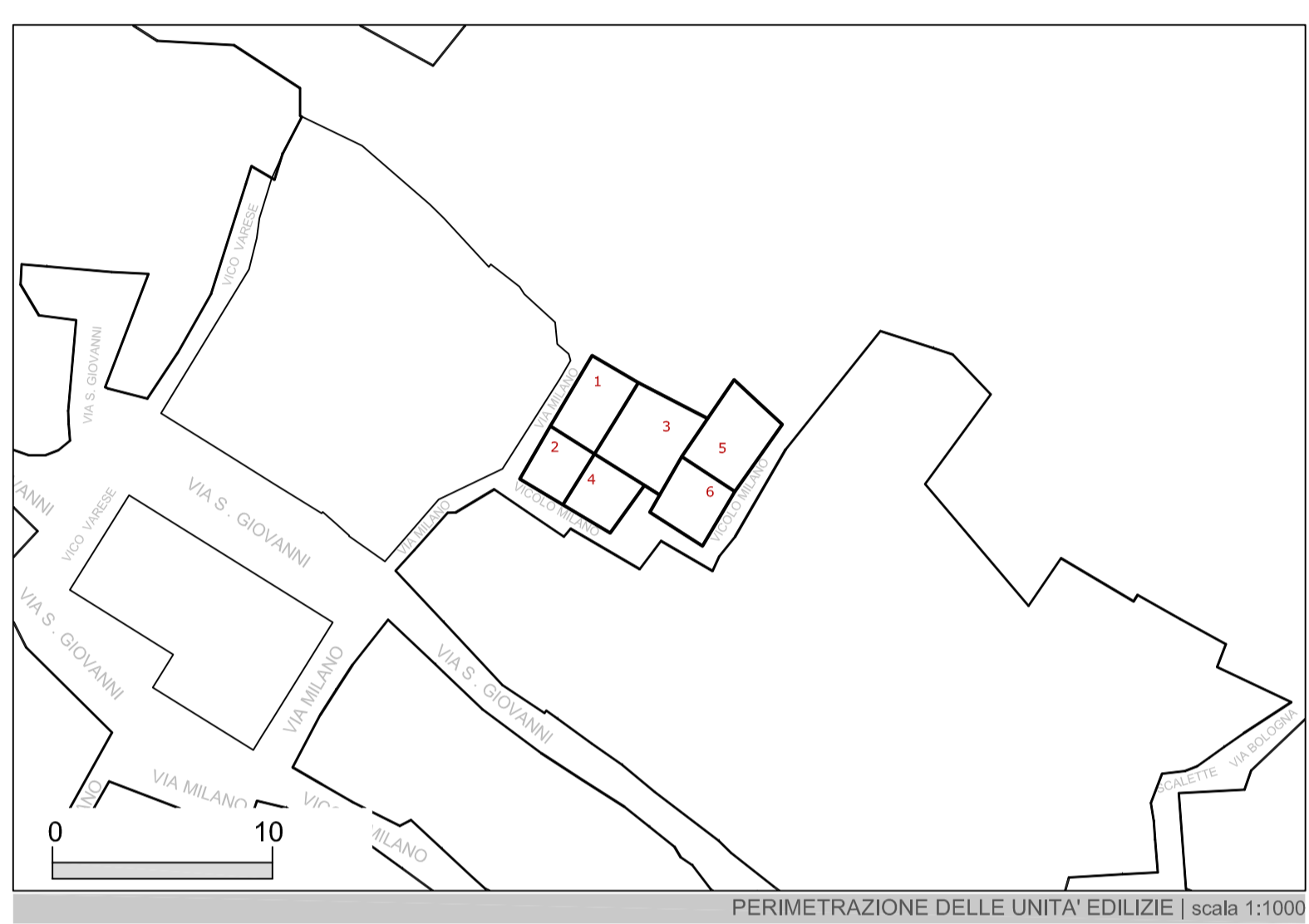
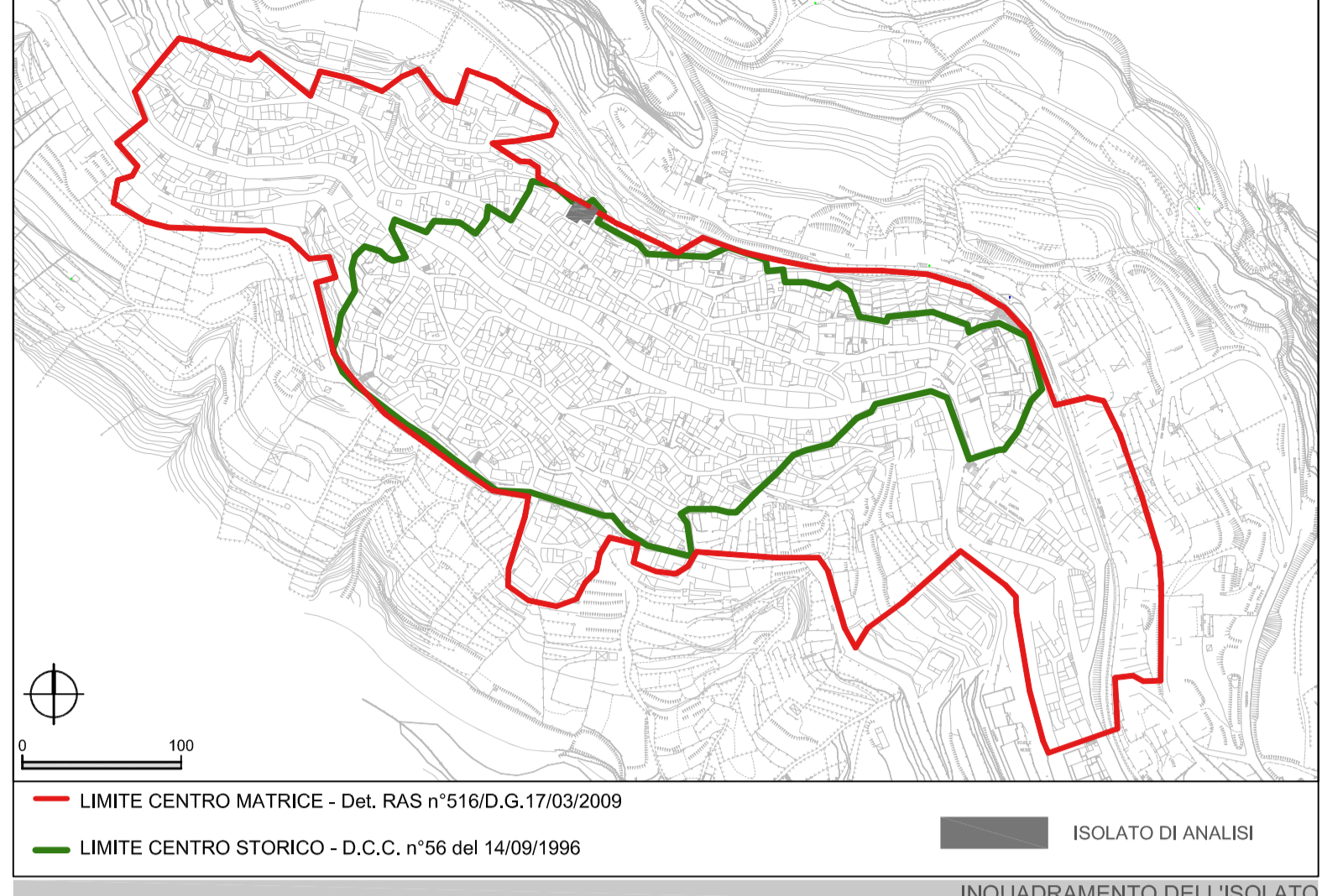
PROGETTISTI: ING. ALESSANDRO ERCOLI
 ING. MATTEO SERRELI
 ING. GIANLUCA SPINA
 ING. CINZIA ATZENI

TITOLO TAVOLA: **ISOLATO N. 15**
 ANALISI, INDICAZIONI PROGETTUALI PROFILI STRADALI

SCALA: VARIE
 DATA: MAGGIO 2016
 TAV: **C15a**

REV.	DATA	OGGETTO	APPROVATO
A	APRILE 2017		
B			
C			
D			

GRUPPO DI PROGETTAZIONE

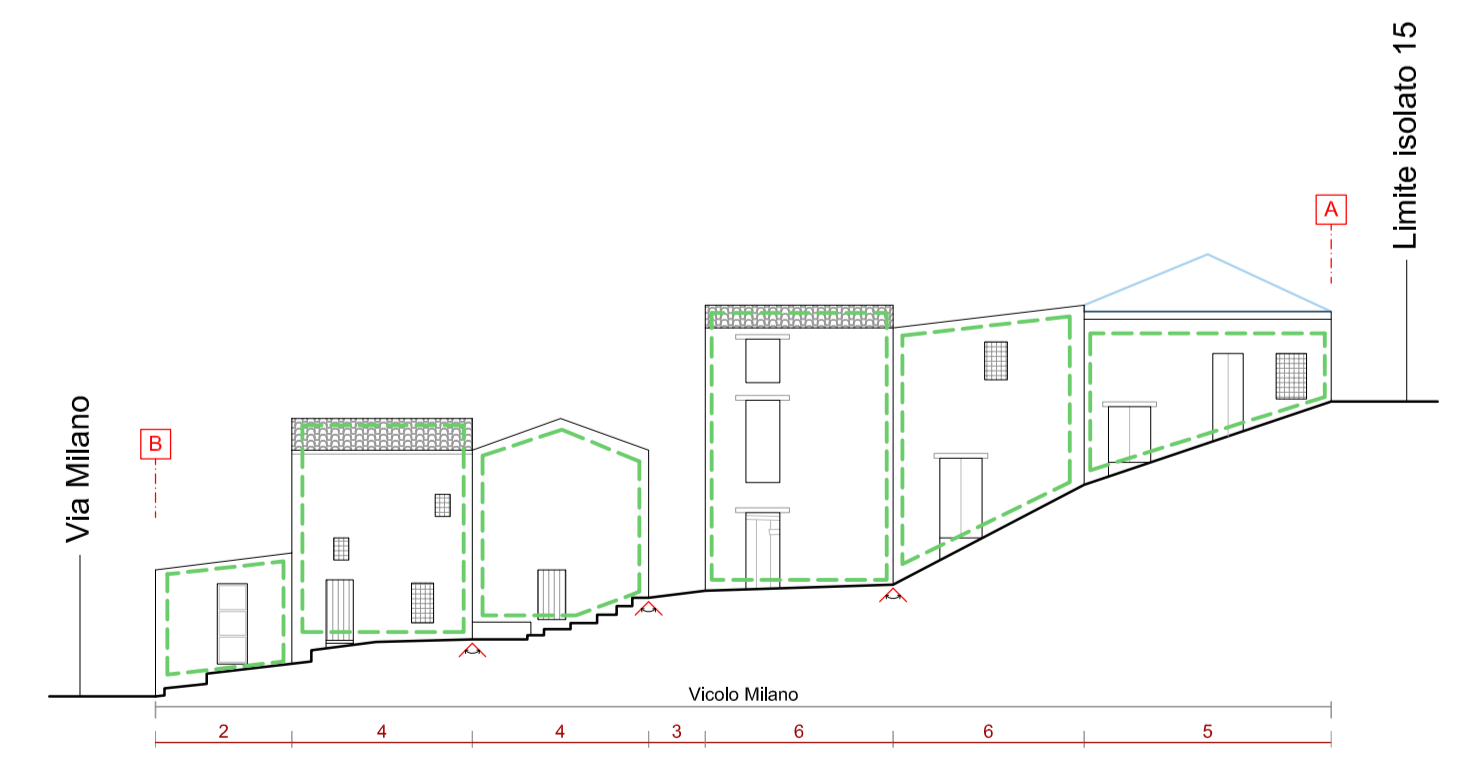
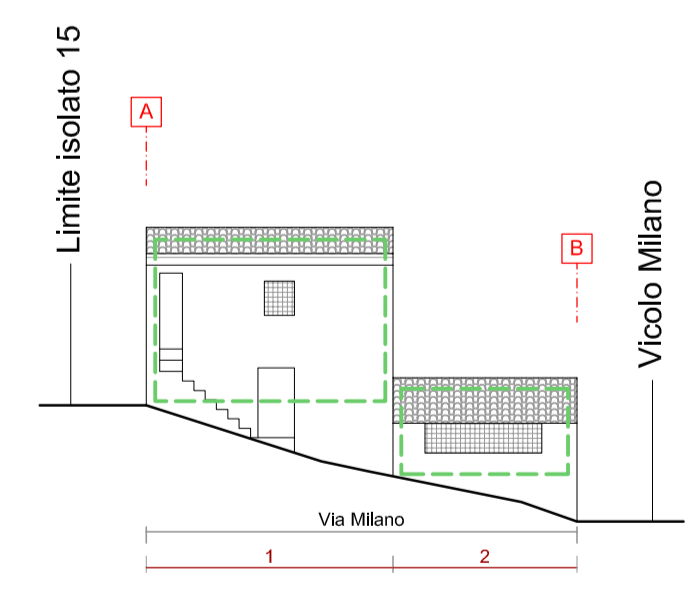
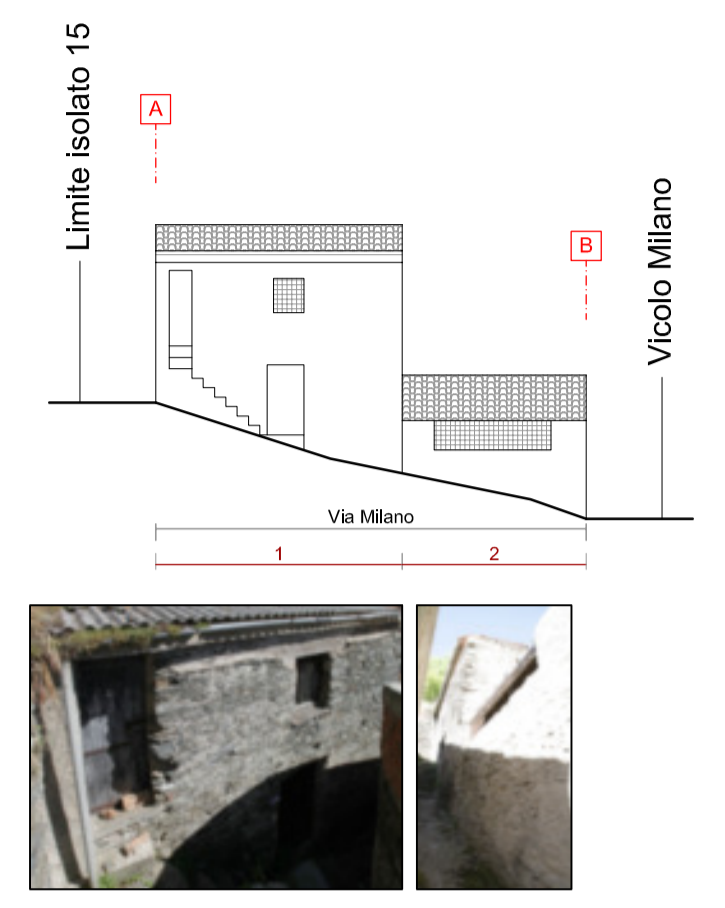
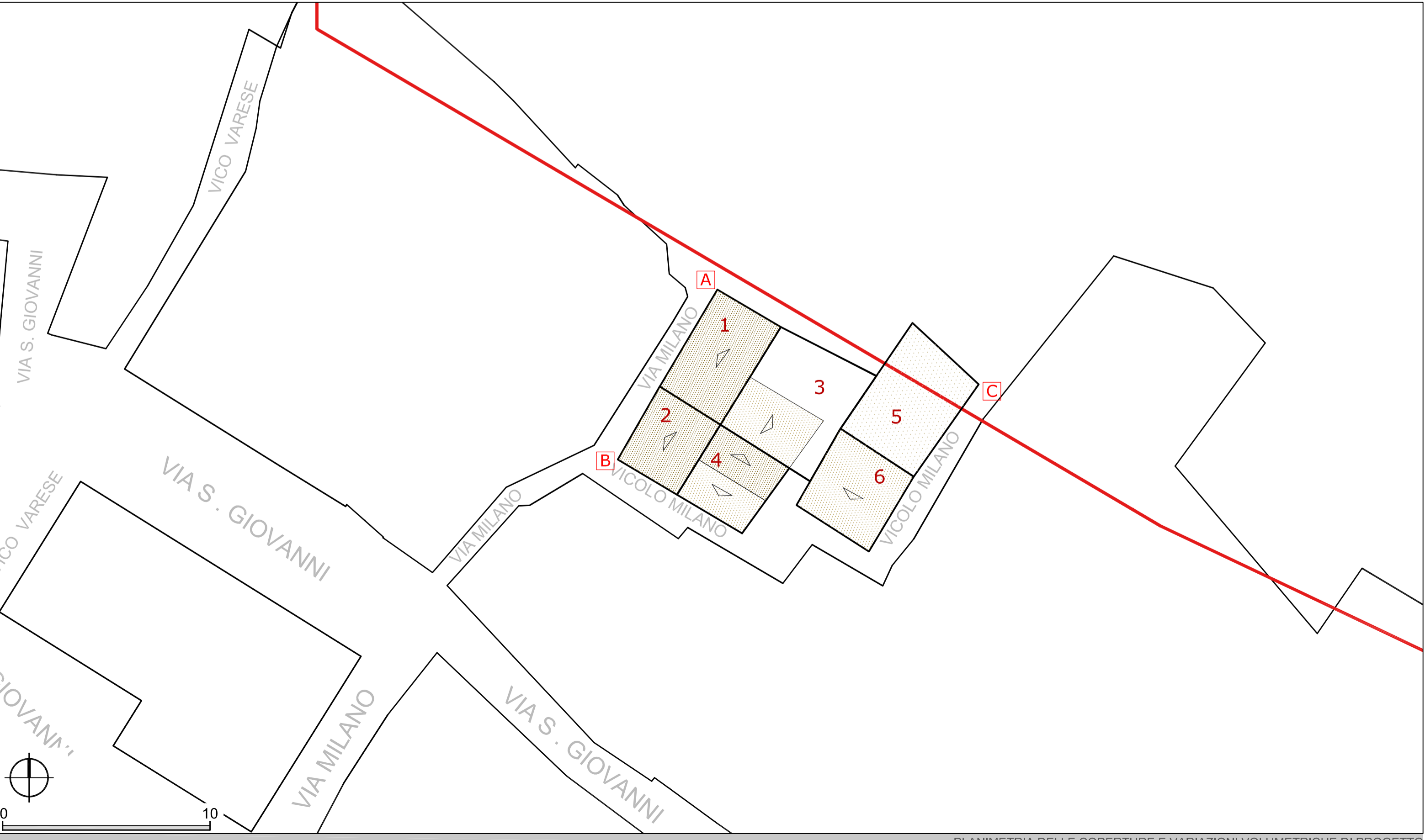


SUPERFICIE COPERTA	MQ	145.9	VOLUME TOTALE	MC	615.81
INDICE FONDIARIO MEDIO			3.803		

DATI URBANISTICI DI RIEPILOGO - STATO DI PROGETTO | 2015

UNITA' EDILIZIE DI INTERVENTO	N°	6	SUPERFICIE ISOLATO	MQ	172
SUPERFICIE COPERTA	MQ	145.9	VOLUME TOTALE	MC	615.81
INDICE FONDIARIO MEDIO			3.803		

DATI URBANISTICI DI RIEPILOGO - STATO ATTUALE | 2014



TRASFORMABILITA' 1	TRASFORMABILITA' 3	VARIAZIONE VOLUMETRICA	COPERTURA A FALDE	COPERTURA PIANA	ORIENTAMENTO DELLA FALDA	VARIAZIONE DI PROSPETTO	VARIAZIONE DI DIREZIONE	UNITA' EDILIZIA DI INTERVENTO
TRASFORMABILITA' 2	TRASFORMABILITA' 4	SCHEMA NUOVA COPERTURA						