



COMUNE DI SEUI

PROVINCIA DELL'OGLIASTRA

PIANO PARTICOLAREGGIATO DEL CENTRO DI PRIMA E ANTICA FORMAZIONE

REDAZIONE DEL P.P. DELLA PARTE DI ZONA "B" DEL P.U.C. INTERESSATA DAL CENTRO DI ANTICA E PRIMA FORMAZIONE E AGGIORNAMENTO DEL P.P. DELLA ZONA "A" DEL P.U.C.

ALLEGATO ALLA DELIBERA DEL CONSIGLIO COMUNALE N. DEL

IL SINDACO: MARCELLO CANNAS

IL RESPONSABILE DEL PROCEDIMENTO:

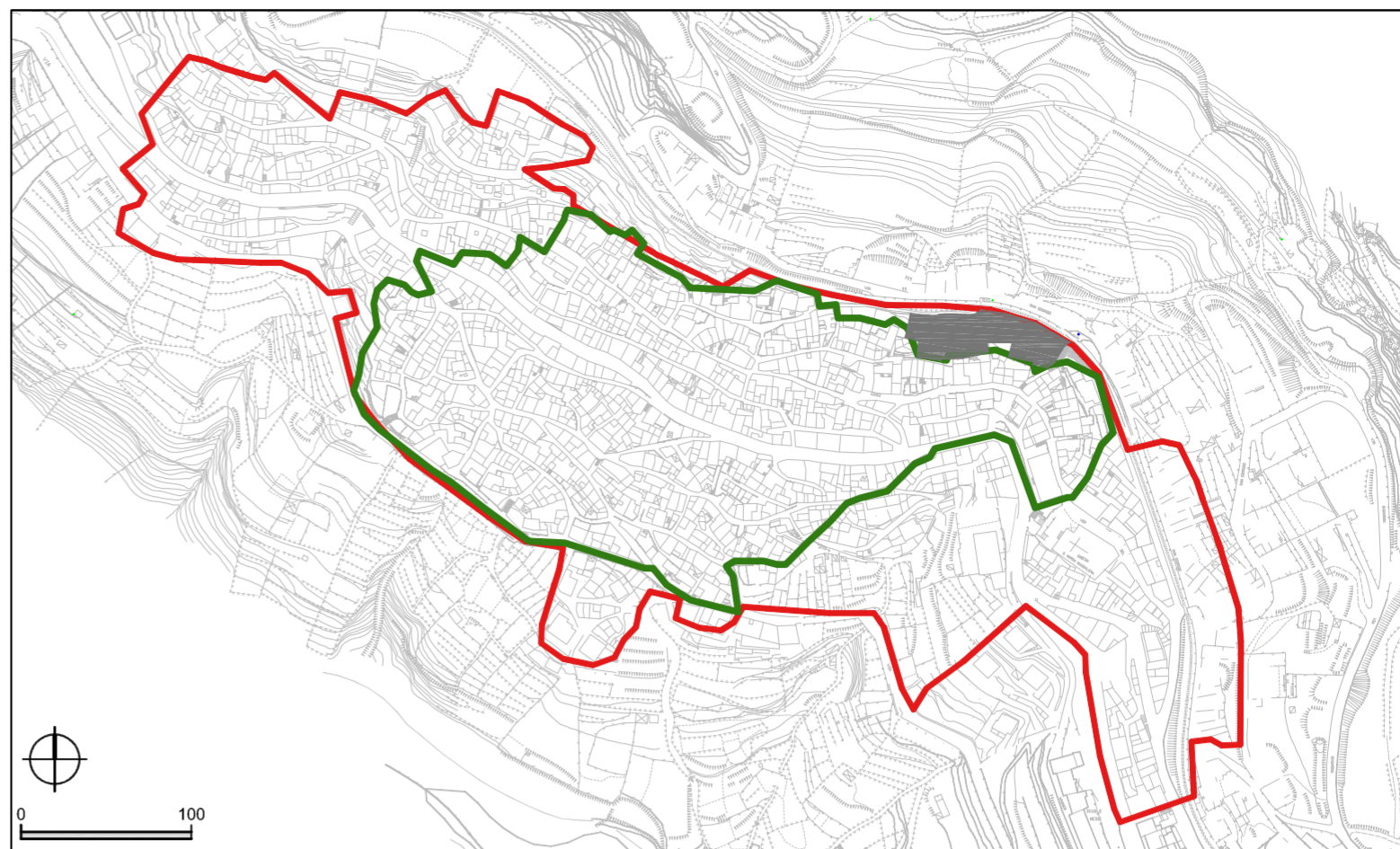
PROGETTISTI: ING. ALESSANDRO ERCOLI, ING. MATTED SERRELI, ING. GIANLUCA SPINA, ING. CINZIA ATZENI

TITOLO TAVOLA: ISOLATO N. 25 ANALISI, INDICAZIONI PROGETTUALI PROFILI STRADALI

SCALA: VARIE DATA: MAGGIO 2016

TAV: C25a

Table with 4 columns: REV., DATA, OGGETTO, APPROVATO. Row A: APRILE 2017.



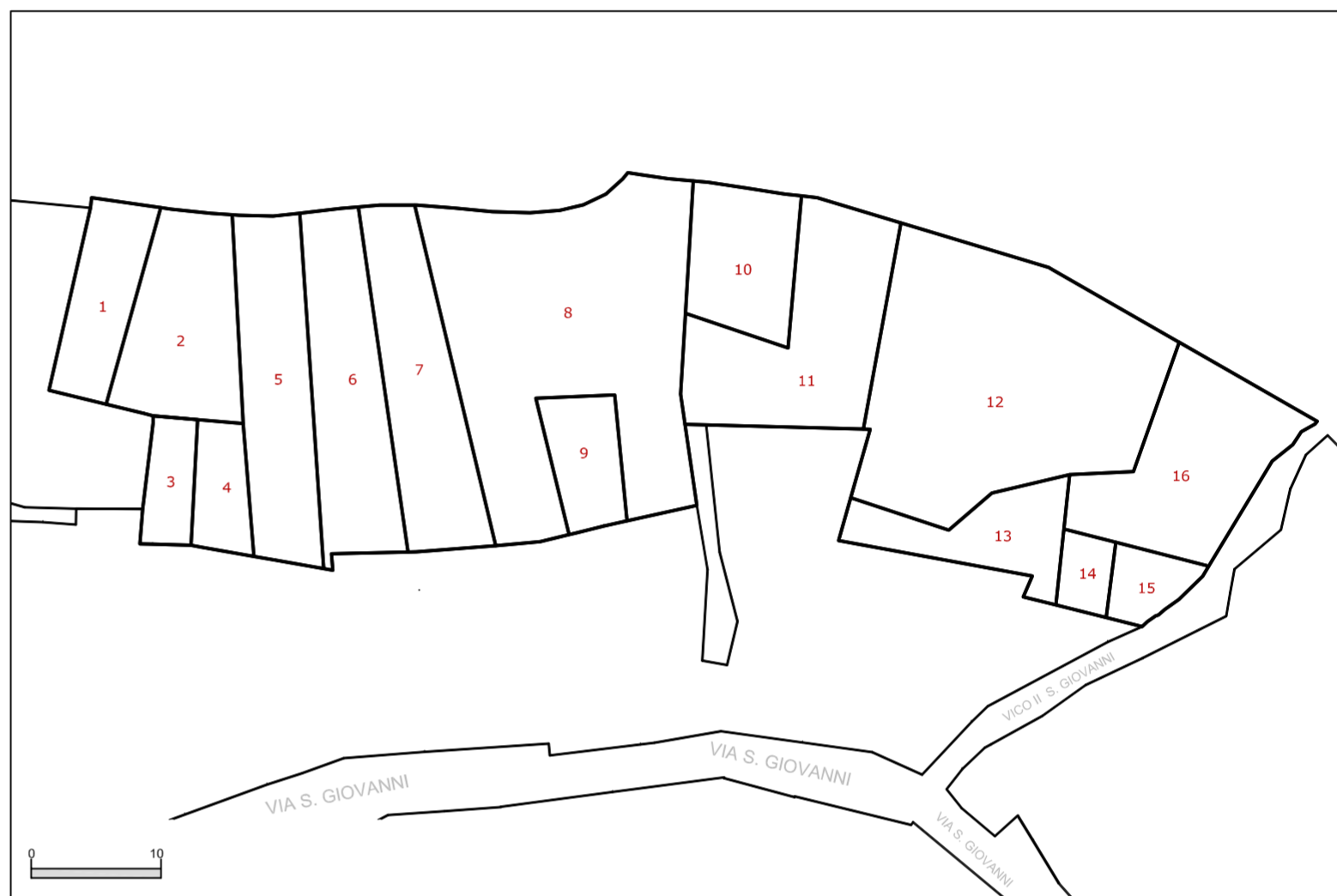
0 100

LIMITE CENTRO MATRICE - Det. RAS n°516/D.G.17/03/2009

LIMITE CENTRO STORICO - D.C.C. n°56 del 14/09/1996

ISOLATO DI ANALISI

INQUADRAMENTO DELL'ISOLATO



0 10

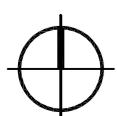
PERIMETRAZIONE DELLE UNITA' EDILIZIE | scala 1:1000

Table with 4 columns: UNITA' EDILIZIE DI INTERVENTO, N°, SUPERFICIE ISOLATO, MQ, 2130. SUPERFICIE COPERTA, MQ, 0. VOLUME TOTALE, MC, 0. INDICE FONDIARIO MEDIO, 0.

DATI URBANISTICI DI RIEPILOGO - STATO ATTUALE | 2014

Table with 4 columns: SUPERFICIE COPERTA, MQ, 0. VOLUME TOTALE, MC, 0. INDICE FONDIARIO MEDIO, 0.

DATI URBANISTICI DI RIEPILOGO - STATO DI PROGETTO | 2015



0 10

1 UNITA' EDILIZIA DI INTERVENTO ORTI E TERRAZZAMENTI VEDI TAVOLA B12

STATO DI CONSERVAZIONE